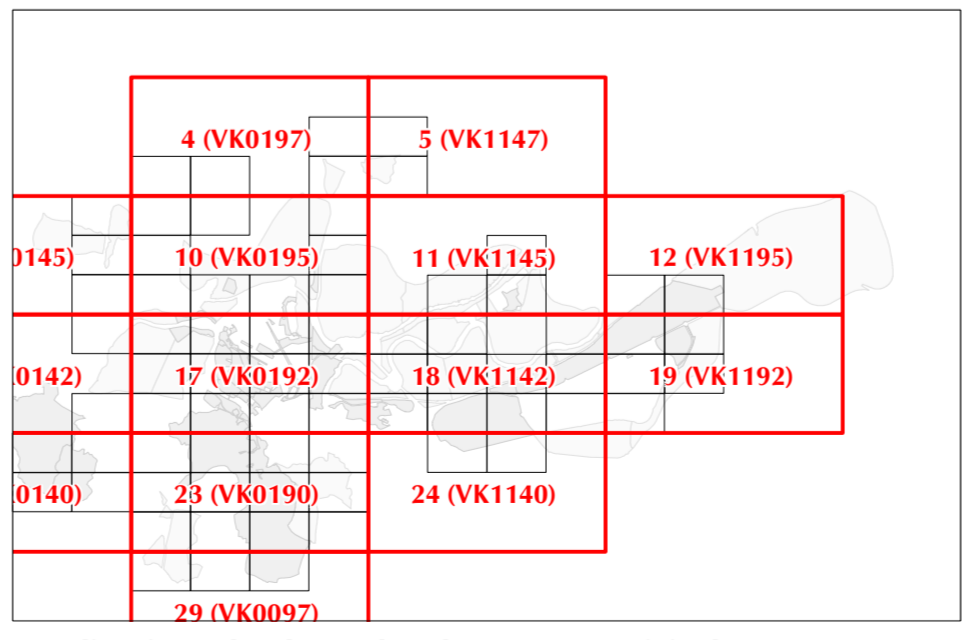
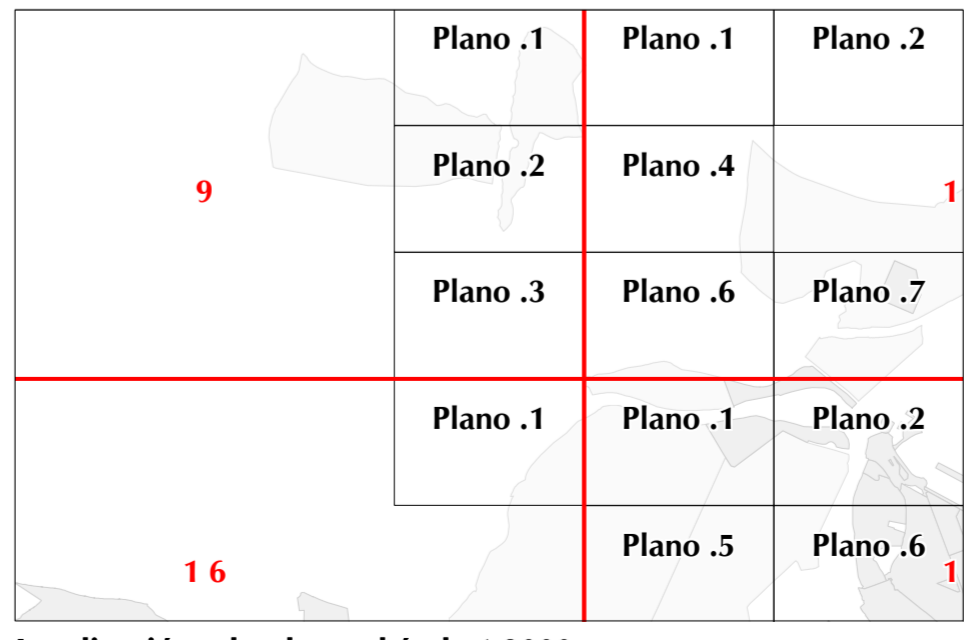



- 523.30 COTAS DE RASANTES**
- ALINEACIÓN PROPUESTA EXTERIOR
 - EDIFICACIÓN EXISTENTE
 - EDIFICACIÓN PROPUESTA
 - EDIFICACIÓN FUERA DE ORDENACIÓN
 - + III ALTURAS DE EDIFICACIÓN (bajo y sobre rasante)
 - ORDENANZA DE EDIFICACIÓN
 - B.I.C.
 - ENTORNO DE B.I.C.
- ÁMBITOS DE ORDENACIÓN**
- En Suelo Urbano
 - En Suelo Urbanizable
- USOS PORMENORIZADOS**
- Residencial**
- Plurifamiliar (RP)
 - Unifamiliar (RU)
 - Comunitario (RC)
- Terciario**
- Terciario (T)
 - Comercial (TC)
 - Hotelero (TH)
 - Oficinas (TO)
- Industrial**
- Productivo y de Almacenaje (IP-IA)
- Dotacional**
- Pr Dotacional Privado
 - Dotacional (D)
- Dotacional de Comunicaciones**
- Sistema General (SG-DC)
- Dotacional de Zonas Verdes**
- Sistema General (SG-DV)
 - Sistema Local (DV)
- Equipamiento de Infraestructuras-Servicios Urbanos**
- Sistema General (SG-DEIS)
 - Sistema Local (DEIS)
- Equipamiento Educativo**
- Sistema General (SG-DEDU)
 - Sistema Local (DEDU)
- Equipamiento Cultural-Deportivo**
- Sistema General (SG-D-CU-DE)
 - Sistema Local (D-CU-DE)
- Equipamiento Administrativo-Institucional**
- Sistema General (SG-DAI)
 - Sistema Local (DAI)
- Equipamiento Sanitario-Asistencial**
- Sistema General (SG-DSA)
 - Sistema Local (DSA)



Localización sobre la cuadrícula 1:5000 municipal



Localización sobre la cuadrícula 1:2000



AYUNTAMIENTO DE TOLEDO
PLAN DE ORDENACIÓN MUNICIPAL

TOLEDO 2007

DOCUMENTO DE APROBACIÓN DEFINITIVA

ORDENACIÓN DETALLADA

Plano nº **7**
Hoja nº 9.3

Escala 1: 2.000